



УТВЕРЖДАЮ:

Глава муниципального образования – Ершичский район Смоленской области
В.Е. Абраменков

(подпись, печать)

ЗАКЛЮЧЕНИЕ

по результатам публичных слушаний ((общего собрания заинтересованных лиц)

по межеванию территории земель общего пользования и согласованию местоположения границ земельных участков в селе Ершичи, Ершичского района Смоленской области, расположенных по адресу: Смоленская область, Ершичский район, Ершичское сельское поселение, с. Ершичи, улицы 8 Марта и Первомайская, в кадастровых кварталах 67:09:0120215, 67:09:0120216, 67:09:0120218

(наименование проекта)

Общие сведения о проекте, представленном на публичные слушания:

Территория проведения комплексных кадастровых работ	Смоленская область, Ершичский район, Ершичское сельское поселение, с. Ершичи, улицы 8 Марта и Первомайская, в кадастровых кварталах 67:09:0120215, 67:09:0120216, 67:09:0120218
---	---

сроки проведения комплексных кадастровых работ	с "01" марта 2023 года по "01" декабря 2023 года
--	--

организация-заказчик (наименование, юридический адрес, телефон, адрес электронной почты):

Администрация муниципального образования – Ершичский район Смоленской области; 216580: Смоленская область, Ершичский район, село Ершичи, улица Советская, дом 22; телефон - 8(48155) 2-16-60; E-mail: ershadm@yandex.ru

организация-разработчик (наименование, юридический адрес, телефон, адрес электронной почты):

Договор № 23-6737-Д/0017

на проведение комплексных кадастровых работ от «21» февраля 2023 года

Филиал ППК «Роскадастр» по Смоленской области

214025, г. Смоленск, ул. Полтавская, д.8

ИНН 7708410783

КПП 673243001

ОГРН 1227700700633

Телефон: (4812) 30-70-04 (доб.2001)

Электронный адрес: filial@67.kadastr.ru

Исполнитель комплексных кадастровых работ является кадастровый инженер:

Пристромов Михаил Владимирович

Адрес: 21431, Смоленская обл., г. Смоленск, проспект Строителей, д. 26, кв. 76

Адрес электронной почты: pristromoff.m@yandex.ru

Номер контактного телефона: 8-920-305-74-87, 8 (4812) 68-10-90

Квалификационный аттестат: Идентификационный номер 67-11-0081, дата выдачи: 24.01.2011г. –

Наименование саморегулируемой организации в сфере кадастровых отношений, членом которой является кадастровый инженер: СРО Ассоциация «ОКИС», номер в реестре 1066.

Сроки проведения публичных слушаний 09.11.23 11:00

Формы оповещения о проведении публичных слушаний (название, номер, дата печатных изданий и др. формы):

Электронная – официальный сайт Администрации муниципального образования – Ершичский район Смоленской области; печатная – Ершичская районная газета «Нива»

Сведения о проведении экспозиции по материалам (где и когда проведена, количество предложений и замечаний, внесенных в журнал):

09.10.2023 -08.11.2023. Здание Администрации муниципального образования – Ершичский район Смоленской области по адресу Смоленская область, Ершичский район, с. Ершичи, ул. Советская, дом 22, кабинеты № 210, 211, 213.

Замечания – не поступали

Сведения о проведении собрания участников публичных слушаний (где и когда проведено, состав и количество участников, количество предложений и замечаний):

Участники публичных слушаний:

М.М. Пахоменков – заместитель Главы Администрации муниципального образования – Ершичский район Смоленской области; председатель комиссии по организации и проведению публичных слушаний (общего собрания заинтересованных лиц);

Согласительная комиссия по проведению комплексных кадастровых работ;

Правообладатели объектов недвижимости:

1. Шариков Андрей Михайлович – общедолевая собственность $\frac{1}{4}$ земельный участок с кадастровым номером 67:09:0120216:13;
2. Зенкова Елена Васильевна – земельный участок с кадастровым номером 67:09:0120216:15;
3. Сопачева Татьяна Викторовна - земельный участок с кадастровым номером 67:09:0120218:7;
4. Скоорошенков Константин Семенович - земельные участки с кадастровыми номерами 67:09:0120215:1, 67:09:0120216:11
5. Щеглова Агата Сергеевна - земельный участок с кадастровым номером 67:09:0120214:12;
6. Минченкова Светлана Николаевна – земельный участок с кадастровым номером 67:09:0120214:12;

Количество предложений и замечаний: -

в период работы экспозиции – не поступали.

во время проведения публичных слушаний ((общего собрания заинтересованных лиц):

1. **Шариков Андрей Михайлович** – декларируемая площадь 6900 квадратных метров, площадь по данным кадастрового инженера 5233 квадратных метра – уточнил наличие второго контура земельного участка площадью 1667 квадратных метров, возражений нет;
2. **Зенкова Елена Васильевна** - уточненная площадь 1980 квадратных метров, площадь по данным кадастрового инженера 943 квадратных метра возражение против уменьшения площади земельного участка;
3. **Сопачева Татьяна Викторовна** - уточненная площадь 1980 квадратных метров, площадь по данным кадастрового инженера 2437 квадратных метров - возражение против увеличения площади участка, пригородила неиспользуемый пустырь, участок площадью 457 квадратных метров не используется в хозяйственной деятельности для собственных нужд;
4. **Скоорошенков Константин Семенович** – предоставил Свидетельство о государственной регистрации права на земельный участок земельный участки с кадастровым номером 67:09:0120215:1, площадью 1449 квадратных метров

расположенный по адресу: Смоленская область, Ершичский район, с. Ершичи, ул. 8 Марта, д.24, от 02.09.2009г. серия 67-АБ № 425471, запись регистрации № 67-67-06/142/2009-258 и Свидетельство о государственной регистрации права на земельный участок

земельный участки с кадастровым номером 67:09:0120216:17, площадью 1877 квадратных метров

расположенный по адресу: Смоленская область, Ершичский район, с. Ершичи, ул. Первомайская, д.20, от 10.07.2009г. серия 67-АБ № 413341, запись регистрации № 67-67-06/091/2009-258 – возражения по уточнению площади обоих земельных участков, они должны соответствовать площади указанной в Свидетельствах о государственной регистрации права на земельный участок;

5. **Щеглова Агата Сергеевна** - декларируемая площадь 900 квадратных метров, площадь по данным кадастрового инженера 1039 квадратных метров предоставила Свидетельство о государственной регистрации права на земельный участок с кадастровым номером 67:09:12 02 14:0004, площадью 900 квадратных метров расположенный по адресу: Смоленская область, Ершичский район, с. Ершичи, ул. Первомайская, д.20, от 15.01.2002г. серия 67-АА № 020936 - **возражение против увеличения площади участка, пригородила неиспользуемый пустырь, участок площадью 771 квадратный метр не используется в хозяйственной деятельности для собственных нужд;**

6. **Минченкова Светлана Николаевна** - декларируемая площадь 17000 квадратных метров, площадь по данным кадастрового инженера 2211 квадратных метров - **возражение против увеличения площади участка, пригородила неиспользуемый пустырь, участок площадью 511 квадратных метров не используется в хозяйственной деятельности для собственных нужд;**

после проведения собрания участников публичных слушаний - не поступало.

Дата проведения: 09.11.2023; 11:00

Сведения о протоколе публичных слушаний (когда утвержден)

ПРОТОКОЛ
публичных
слушаний № 1
от 09 ноября 2023 г.
Утвержден
10.11.2023г.


Выводы и рекомендации комиссии по проведению публичных слушаний (общего собрания заинтересованных лиц):

1. Принять во внимание все возражения собственников земельных участков, поступившие во время проведения публичных слушаний (общего собрания заинтересованных лиц);
2. Согласительной комиссии по вопросу согласования местоположения границ земельных участков, расположенных в границах кадастровых кварталов 67:09:0120215, 67:09:0120216, 67:09:0120218, расположенных по адресу: Смоленская область, Ершичский район, Ершичское сельское поселение, с. Ершичи, улицы 8 Марта и Первомайская, проработать вопросы уточнения и согласования границ земельных участков. Согласно Федерального закона от 24.07.2007г. №221-ФЗ (в редакции от 27.07.2023г.) «О кадастровой деятельности»
3. Назначить заседание Согласительной комиссии по вопросу согласования местоположения границ земельных участков, расположенных в границах кадастровых кварталов 67:09:0120215, 67:09:0120216, 67:09:0120218, расположенных по адресу: Смоленская область, Ершичский район, Ершичское сельское поселение, с. Ершичи, улицы 8 Марта и Первомайская на 24.11.2023 г. . в 11:00 в Актовом зале Администрации муниципального образования – Ершичский район Смоленской области, Смоленская область, Ершичский район, село Ершичи, улица Советская, дом 22.


Члены комиссии

(Ф.И.О.)

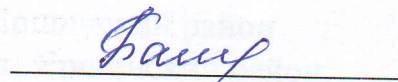
М.М. Пахоменков –
председатель комиссии




А.И. Моисеев – секретарь
комиссии;



М.Е. Батурина



Е.А. Буханова



Н.М. Дмитриева



Е.В. Телюкова

