



АДМИНИСТРАЦИЯ МУНИЦИПАЛЬНОГО ОБРАЗОВАНИЯ –
ЕРШИЧСКИЙ РАЙОН СМОЛЕНСКОЙ ОБЛАСТИ

ПОСТАНОВЛЕНИЕ

от 15.10.2015 № 224

с. Ершичи
Ершичского района
Смоленской области

Об утверждении
схемы расположения
земельного участка

В соответствии со статьей 11, пунктом 3 статьи 11.10, статьей 39.2 Земельного кодекса Российской Федерации, Федеральным законом от 24.07.2007г № 221-ФЗ «О государственном кадастре недвижимости» Администрация муниципального образования - Ершичский район Смоленской области **постановляет:**

1. Утвердить схему расположения земельного участка на кадастровой карте (плане) территории площадью 933 (Девятьсот тридцать три) метра квадратных, в том числе, под жилым домом - (Сорок пять) метров квадратных, расположенного по адресу: Смоленская область, Ершичский район, д. Сукромля,

- категория земель - земли населенных пунктов,
- разрешенное использование — ведения личного подсобного хозяйства.

Схема расположения земельного участка прилагается.

2. Настоящее постановление вступает в силу со дня его принятия.

И.п. Главы Администрации
муниципального образования –
Ершичский район Смоленской области



С.Д.Сидоренко

Утверждена

Постановлением Администрации МО Ершичский район Смоленской
(наименование документа об утверждении, включая наименования

области

органов государственной власти или органов местного

самоуправления, принявших решение об утверждении схемы

или подписавших соглашение о перераспределении земельных участков)

от _____


№ _____

**Схема расположения земельного участка или земельных участков
на кадастровом плане территории**

Условный номер земельного участка

Площадь земельного участка 933 м²

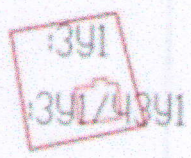
Обозначение характерных точек границ	Координаты, м	
	X	Y
1	2	3
1	331492	1281000
2	331497	1281028
3	331468	1281036
4	331461	1281006
1	331492	1281000



17



108



- граница образуемых земельных участков и их частей
- граница кадастрового квартала
- 1 - кадастровый номер земельного участка, учтенного в ГКН
- граница участков, учтенных в ГКН

144

122

СИТУАЦИОННЫЙ ПЛАН

Местоположение земельного участка:

Смоленская область, Ершичский район, деревня Сукромля



- граница образуемого участка




- граница участка, учтенного в ГКН



- граница кадастрового квартала

Площадь участка: 933 м²

под жилым домом 45



391
391/4391